




# Проект межевания территории села Кутана муниципального образования "Национальный наслег Анамы"



Чертеж межевания территории с. Кутана МО "Национальный наслег Анамы" (Лист 1) 1:5000

## УСЛОВНЫЕ ОБОЗНАЧЕНИЯ

### ГРАНИЦЫ

-  Граница населенного пункта
-  Границы лесничества, лесопарков
-  Граница кадастрового квартала

### ЛИНИИ РЕГУЛИРОВАНИЯ ЗАСТРОЙКИ

-  Красные линии
-  Отступы от красных линий

### ГРАНИЦЫ ЗЕМЕЛЬНЫХ УЧАСТКОВ, СВЕДЕНИЯ О КОТОРЫХ ВНЕСЕНЫ В ЕГРН






-  Земельные участки для размещения индивидуальной жилой застройки
-  Земельные участки для размещения многоквартирной и блокированной жилой застройки
-  Земельные участки для размещения объектов общественно-делового назначения
-  Земельные участки для размещения объектов коммунальной инфраструктуры
-  Земельные участки для размещения объектов транспортной инфраструктуры
-  Земельные участки для размещения объектов улично-дорожной сети

14:02:020101:191 Кадастровый номер земельного участка

## ГРАНИЦЫ ОБРАЗУЕМЫХ ЗЕМЕЛЬНЫХ УЧАСТКОВ С СУЩЕСТВУЮЩИМИ НА НИХ ОБЪЕКТАМИ

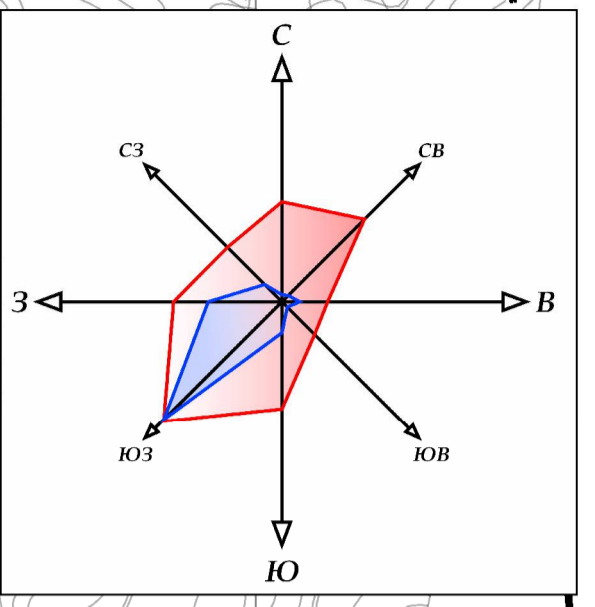
-  Земельные участки для размещения индивидуальной жилой застройки
  -  Земельные участки для размещения многоквартирной и блокированной жилой застройки
  -  Земельные участки для размещения объектов общественно-делового назначения
  -  Земельные участки для размещения производственных объектов
  -  Земельные участки для размещения объектов коммунальной инфраструктуры
  -  Земельные участки для размещения объектов транспортной инфраструктуры
  -  Земельные участки для размещения объектов улично-дорожной сети
  -  Земельные участки для ведения огородничества
  -  Земельные участки для размещения кладбищ
- 242** Номер образуемого земельного участка

## ГРАНИЦЫ ТЕРРИТОРИЙ, ПРЕДНАЗНАЧЕННЫХ ДЛЯ УВЕЛИЧЕНИЯ ЗЕМЕЛЬНЫХ УЧАСТКОВ ПУТЕМ ПЕРЕРАСПРЕДЕЛЕНИЯ, ЛИБО ДЛЯ РАЗМЕЩЕНИЯ НА НИХ ТЕРРИТОРИЙ ОБЩЕГО ПОЛЬЗОВАНИЯ

-  Земельные участки для размещения индивидуальной жилой застройки
-  Земельные участки для размещения многоквартирной и блокированной жилой застройки
-  Земельные участки для размещения объектов общественно-делового назначения
-  Земельные участки для размещения объектов коммунальной инфраструктуры
-  Земельные участки для ведения огородничества

## ГРАНИЦЫ ФОРМИРУЕМЫХ НОВЫХ ЗЕМЕЛЬНЫХ УЧАСТКОВ

-  Земельные участки для размещения индивидуальной жилой застройки
  -  Земельные участки для размещения многоквартирной и блокированной жилой застройки
  -  Земельные участки для размещения объектов общественно-делового назначения
  -  Земельные участки для размещения объектов коммунальной инфраструктуры
  -  Земельные участки для размещения объектов транспортной инфраструктуры
  -  Земельные участки для размещения территорий общего пользования
  -  Земельные участки для ведения огородничества
  -  Земельные участки для ведения садоводства
- 242** Номер образуемого земельного участка



МК-08163000145200001710001-ГП			
Проект межевания территории села Кутана муниципального образования "Национальный наслег Анамы"			
должность	имя	подпись	дата
Руководитель	П.А. Калачева		
Архитектор	М.А. Мищенко		
стадия	лист	листов	
ПМТ	3	6	
Лист 1			ООО "СибПроект" г. Барнаул 2020 г.